

ORDENANZA NÚM. 41**SERIE: 2025-2026****PROYECTO DE ORDENANZA DE LA LEGISLATURA MUNICIPAL DE CIDRA, PUERTO RICO, PARA DENOMINAR LOS NOMBRES DE LAS CALLES DEL BARRIO CERTENEJAS DE CIDRA, Y PARA OTROS FINES.**

POR CUANTO: La Ley Núm. 107 de 2020, según enmendada, mejor conocida como el Código Municipal de Puerto Rico, en su Artículo 1.008 establece que “[l]os municipios tendrán los poderes naturales y cedidos que les correspondan para ejercer las facultades inherentes a sus fines y funciones”. En lo particular, el inciso (o), establece entre los poderes reconocidos a los municipios en el Código Municipal está el “[e]jercer el Poder Legislativo y el Poder Ejecutivo en todo asunto de naturaleza municipal que redunde en el bienestar de la comunidad y en su desarrollo económico, social y cultural, en la protección de la salud y seguridad de las personas, que fomente el civismo y la solidaridad de las comunidades y en el desarrollo de obras y actividades de interés colectivo con sujeción a las leyes aplicables”.

POR CUANTO: El Artículo 1.010 de la Ley 107-2020, titulado Facultades Generales de los Municipios, dispone lo siguiente: Corresponde a cada municipio ordenar, reglamentar y resolver cuanto sea necesario o conveniente para atender las necesidades locales y para su mayor prosperidad y desarrollo. Los municipios estarán investidos de las facultades necesarias y convenientes para llevar a cabo las siguientes funciones y actividades: (l) Denominar las calles, avenidas, paseos, parques, plazas, zaguanes, paseos peatonales, edificios, instalaciones y toda clase de vía pública, obra, estructura o instalación municipal, cuyo costo total/ de construcción o más del cincuenta por ciento (50%) de esta se haya sufragado con fondos provenientes de propuestas federales aprobadas a favor del municipio, del presupuesto operacional municipal, de la contratación de empréstitos y cualquier otra fuente presupuestaria municipal.

POR CUANTO: El Artículo 1.039 de la Ley 107-2020, ante, sobre: Facultades y Deberes Generales de la Legislatura Municipal expone que: "La Legislatura Municipal ejercerá el poder legislativo en el municipio y tendrá las facultades y deberes sobre los asuntos locales que se le confieren en este Código, así como aquellas incidentales y necesarias a las mismas, entre ellas: (m) Aprobar aquellas ordenanzas, resoluciones y reglamentos sobre asuntos y materias de la competencia o jurisdicción municipal que de acuerdo a este Código o cualquier otra ley, deban someterse a su consideración y aprobación."

POR CUANTO: A tenor con la Ordenanza #23, Serie 2024-2025, se busca cumplir con una reestructuración en cuanto a la identificación de calles y direcciones. Esta nueva reestructuración requiere la identificación por nombres de las calles que discurren por la jurisdicción de Cidra, incluyendo las urbanizaciones.

POR CUANTO: Como parte de proceso de participación ciudadana, el Gobierno Municipal de Cidra publicó un aviso a la ciudadanía el día 15

de diciembre de 2025 en redes sociales y mediante notificación impresa en diversos comercios del área para que emitieran sus sugerencias de nombres para las calles de sus comunidades. Las mismas fueron recibidas, analizadas por la Oficina de Planificación y Ordenación Territorial y acogidas al cumplir con los requisitos establecidos.

POR CUANTO: La presente Administración Municipal considera que la presente legislación municipal está enmarcada dentro de un fin público, promueve los intereses y objetivos del Municipio en consonancia con nuestros deberes y funciones en ley y dentro de la política pública establecida por la presente Administración Municipal.

POR TANTO: RESUÉLVASE POR LA LEGISLATURA MUNICIPAL DE CIDRA, PUERTO RICO, LO SIGUIENTE:

SECCIÓN 1RA: Por la presente, se designan las calles del barrio Certenejas con los siguientes nombres, acompañado del respectivo número de propiedad que aplique a un determinado inmueble del sector (favor referirse a mapa adjunto para ver ubicación de calle):

- a) Sector La Sierra Oeste:
 - Calle Progreso (*conecta con Caguas*): 11150 - 11154
 - Calle Guardián: 11155 - 11164

- b) Sector Pagán:
 - Calle Bonanza: 11165 - 11185
 - Calle Medrano: 11186 - 11194

- c) Urb. Monte Verde:
 - Calle Flamboyán Amarillo: 3 - 30
 - Calle Ciprés Mediterráneo: 31 - 34
 - Calle Palma Dorada: 35 - 55

- d) Sector Certenejas II:
 - Camino Oriental: 11200 - 11203

- e) Sector Navarro Norte:
 - Calle Magisterio: 11205 - 11215

- f) Sector Yuya:
 - Calle Aureola: 11216 - 11234
 - Calle Nimbo: 11235 - 11239
 - Calle Querube: 11240 - 11243
 - Calle Halo: 11244 - 11247

- g) Sector Los Cotto:
 - Camino Criollo (*conecta con Caguas*): 11248 - 11261
 - Calle Mandorla: 11262 - 113276

- h) Sector Los Mencho:
 - Calle Honor: 11277 - 11291
 - Calle Integridad: 11292 - 11302

- i) Sector Navarro Sur:
 - Camino Oriental: 11305 - 11339; 11507 - 11529

- Calle Latitud: 11363 – 11371
 - Calle Trópico: 11372 – 11375
 - Calle Fortuna: 11495 – 11506
- j) Sector Capilla:
- Calle Provenza: 11340 – 11345
 - Calle Victoria: 11346 – 11356
 - Calle Conquista: 11357 – 11362
- k) Sector Inmaculada:
- Calle Latitud: 11376 – 11382; 11392 – 11412
 - Calle Bioma: 11383 – 11385
 - Calle Vida: 11386 – 11391
 - Calle Tundra: 11413 – 11428
 - Calle Oasis: 11429 – 11432
 - Calle Taiga: 11433 – 11442
- l) Sector Los Ríos:
- Calle Floresta: 11443 – 11469
 - Calle Selva: 11470 – 11473
 - Calle Latitud: 11474 – 11494
- m) Sector Tres Palmas *(antes Los Sierra)*
- Calle El Palmar: 11530 – 11535
- n) Sector Los Vélez:
- Calle Olivo: 11575 – 11579
 - Camino Oriental: 11580 – 11619; 11681 – 11723
 - Calle Decencia: 11620 -11623
 - Calle Incienso: 11624 – 11637
 - Calle Alquimia: 11638 – 11643
 - Calle Sixta Sánchez: 11665 – 11671
 - Calle Lolo Martínez: 11673 – 11675; 11679 – 11680
 - Calle Maravilla: 11725 – 11740
 - Calle Prodigio: 11741 – 11746
 - Calle Encanto: 11747 – 11762
 - Calle Portento: 11763 – 11769
 - Calle Magna: 11770 – 11772
 - Calle Primor: 11773 – 11779
 - Calle Deleite: 11780 – 11783
 - Calle Diadema: 11784 – 11786
 - Calle Elixir: 11787 – 11793
- o) Sector Morales:
- Calle Tierra Santa: 11800 – 11845
 - Calle Canaán: 11846 - 11851
- p) Sector Los Olique:
- Calle Azalea: 1 – 13
 - Calle Crisantemo: 14 – 42
 - Camino Olique: 74 – 79; 86 – 90; 110 -112; 122 – 123; 130 – 137; 161 – 165; 184 – 185; 219 – 232
 - Calle Girasolillo *(antes Girasol)*: 80 – 83
 - Calle Amapola: 84 – 85
 - Calle Los Cipreses: 91 – 109

- Calle La Pineda (*antes Los Pinos*): 113 – 121
- Calle Naranjal: 124 – 129
- Calle Los Manzanos: 138 – 145; 152; 159- 160
- Calle Capulín: 146 – 151
- Calle Los Almendros: 153 – 158
- Calle Los Lirios: 166 – 183
- Calle Azucena: 186 – 210
- Calle Uva de Playa: 211 – 218

- q) Comunidad Orquídea:
 - Calle Orquídea Real (*antes Orquídea*): 43 – 57

- r) Sector Capilla Olique:
 - Calle Laureada (*antes Laurel*): 58 – 73

- s) Sector Félix Acevedo:
 - Calle Cristalia: 11852 – 11858
 - Calle Ficus: 11859 – 11880

- t) Sector Lucio:
 - Calle Las Gladiolas: 233 – 239
 - Calle Cruz Ortega: 240 – 265; 274 – 275; 284 – 285; 292; 315 – 317
 - Calle Segovia: 266 – 273
 - Calle Andalucía: 276 – 283
 - Calle Jacaranda (*antes Guayacán*): 286 – 291
 - Calle Los Geranios: 293 – 304
 - Calle Lantana: 305 – 314

- u) Sector El Palomar:
 - Calle Peregrino: 11881 – 11894

- u) Sector San José:
 - Camino del Laberinto: 11900 – 11922; 11955 – 11961; 11981 – 11984; 12017 – 12019; 12027 – 12034
 - Calle Cordero: 11923 – 11943
 - Calle Buey: 11944 – 11949
 - Calle Borrego: 11950 – 11954
 - Calle Ternero: 11962 – 11969
 - Calle Equino: 11970 – 11980
 - Calle Torito: 11985 – 11995
 - Calle Novilla: 11996 – 12016
 - Calle Paso Fino: 12020 – 12026

- v) Sector Vista Lago:
 - Calle Baluarte: 12040 – 12045
 - Calle Dolores Vélez: 12046 – 12062

SECCIÓN 2DA: La conjugación del número de propiedad asignado, seguido del nombre de calle, y luego el nombre de la urbanización o sector (si aplica, según sugerido por el Correo Postal), se convierte en la dirección física de la propiedad. El registro de propiedades, con su dirección física y nombre de propietario según el CRIM se mantendrá bajo custodia de la Oficina de Planificación y Ordenación Territorial de Cidra, el cual podrá ser consultado

por la ciudadanía para gestiones personales o gubernamentales.

SECCIÓN 3RA: Se autoriza al director del Departamento de Obras Públicas Municipal a instalar los correspondientes rótulos identificando las calles municipales con sus respectivos nombres en el barrio Certenejas.


SECCIÓN 4TA: Copia de esta Ordenanza se enviará a la Oficina del Alcalde, Oficina de Planificación y Ordenación Territorial Municipal, Oficina de Asuntos Federales Municipal, Oficina de Asuntos de la Familia Municipal, Oficina de Asuntos de la Comunidad, Departamento de Obras Públicas Municipal, Oficina de Planificación Municipal y Estatal, Oficina de Permisos Municipal y Estatal, Oficina de Secretaría Municipal, Servicio de Correo de los Estados Unidos de América (USPS) en Cidra y a la Oficina de Servicios Legislativos (OSL) de la Asamblea Legislativa, según lo dispuesto en el Artículo 1.045(s) de la Ley Núm. 107-2020, según enmendada para su conocimiento y acción que proceda en ley y a las demás dependencias municipales y agencias estatales y federales pertinentes para su acción correspondiente.


SECCIÓN 5TA: Copia de esta Ordenanza y sus respectivos mapas se entregarán a los residentes del barrio Certenejas, con el propósito de que tomen conocimiento de los nombres y números de propiedad que llevarán sus respectivas calles. Luego de adquirir una certificación de dirección física provista por el Municipio de Cidra, los propietarios deberán colocar el número asignado a su residencia o estructura en un lugar visible de la parte frontal del lugar, de fácil visibilidad desde la calle correspondiente. De igual forma, se exhorta al ciudadano a actualizar las direcciones físicas en las cuentas que este tenga con entidades públicas y/o privadas que así lo ameriten.

SECCIÓN 6TA: Se entenderá por derogada cualquier otra Resolución u Ordenanza que contenga disposiciones contrarias a lo dispuesto por la presente.

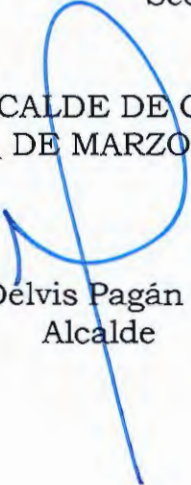
SECCIÓN 7TA: Esta Ordenanza entrará en vigor una vez sea aprobada por la Legislatura Municipal, firmada por su Presidenta, el señor Alcalde y certificada por la Secretaria de la Legislatura Municipal de Cidra.

APROBADA POR ESTA LEGISLATURA MUNICIPAL DE CIDRA,
PUERTO RICO, HOY 26 DE FEBRERO DE 2026.


Talía Méndez Hernández
Presidenta Legislatura Municipal


Dayamara Casillas Vicente
Secretaría Legislatura Municipal

FIRMADA POR EL ALCALDE DE CIDRA, PUERTO RICO
HOY 5 DE MARZO DE 2026


Hon. Délvis Pagán Clavijo
Alcalde

****CERTIFICACIÓN****

Yo, Dayamara Casillas Vicente, Secretaria de la Legislatura Municipal de Cidra, Puerto Rico, Certifico que la preinserta es copia fiel y exacta de la **Ordenanza Núm. 41, Serie 2025-2026** aprobada por la Legislatura Municipal de Cidra, Puerto Rico, en la Primera Sesión Ordinaria, Reunión Núm. 04 Serie 2025-2026 en la noche del **26 de febrero de 2026**.

Que dicha **Ordenanza** fue aprobada por el voto afirmativo de los siguientes Legisladores presentes, a saber:

Hon. Talía Méndez Hernández
Hon. José O. Rodríguez de Jesús
Hon. Julio J. Rojas Cruz
Hon. Edwin Alicea Díaz
Hon. Sonjea M. Montalvo Colón
Hon. Juan F. Fernández Meléndez
Hon. Alexandra I. Reyes López


Hon. Jannette Rodríguez Pérez
Hon. Ingrid M. González Meléndez
Hon. Dr. Carlos R. Morales Earthman
Hon. Antonio "Tony" Ramos Colón
Hon. Félix A. Falcón Rivera
Hon. Jeannette Torres Negrón

AUSENTES: *Hon. Julio J. Rojas Cruz-excusado*

ABSTENIDOS: Ninguno

EN LA NEGATIVA: Ninguno

Y para que así conste y para remitir a las oficinas concernientes, expido la presente Certificación bajo mi firma y sello oficial de este Municipio, hoy **5 de marzo de 2026**.



Dayamara Casillas Vicente
Secretaria de la Legislatura Municipal