

**ESTADO LIBRE ASOCIADO DE PUERTO RICO
MUNICIPIO AUTÓNOMO DE VEGA BAJA
LEGISLATURA MUNICIPAL
VEGA BAJA, PUERTO RICO**



**PROYECTO DE ORDENANZA NÚM. 69
ORDENANZA NÚM. 63**

SERIE: 2024-2025

PARA DESIGNAR UNA CALLE EN LA CARRETERA PR 160 KM. 18 LOTE 508 DEL BARRIO ALMIRANTE NORTE DE VEGA BAJA CON EL NOMBRE DEL MILITAR “CW4 LUIS F. LOZANO”; Y PARA OTROS FINES.

POR CUANTO: La Ley 107 de agosto de 2020, conocida como El Código Municipal de Puerto Rico en su Artículo 1.010 titulado “Facultades Generales de los municipios dispone lo siguiente: Corresponde a cada municipio ordenar, reglamentar y resolver cuanto sea necesario o conveniente para atender las necesidades locales para su mejor prosperidad y desarrollo.

POR CUANTO: En la carretera PR 160 km. 1.8 lote 508 del Barrio Almirante Norte de Vega Baja, los residentes solicitan que dicha calle lleve el nombre del militar CW4 Luis F. Lozano.

POR CUANTO: El señor Luis F. Lozano, nació en San Juan el 21 de abril de 1971 y en el 1989 se unió al ejército de los Estados Unidos de América donde comenzó desde su primer rango de Private y en el 1990 cambió su estatus militar activo. Su primera asignación en el ejército activo fue con la 82nd Airborne Division en Carolina del Norte. En el 2007 fue trasladado al Special Operations Command South.

POR CUANTO: Luego de 27 años en el Servicio Militar activo, se retira y fue reconocido y honrado al recibir un Legion of Merit, una de las más prestigiosas condecoraciones en el ejército por su impacto en la milicia y su destacable trayectoria militar.

POR CUANTO: La Comisión de Endosos y Permisos celebró una vista el día 13 de febrero de 2025, y de manera unánime decide no tener objeción con la petición de los residentes.

POR TANTO: ORDÉNASE POR LA LEGISLATURA MUNICIPAL DE VEGA BAJA, PUERTO RICO, LO SIGUIENTE:

SECCIÓN 1RA: DESIGNAR UNA CALLE EN LA CARRETERA PR 160 KM. 18 LOTE 508 DEL BARRIO ALMIRANTE NORTE DE VEGA BAJA CON EL NOMBRE DEL MILITAR “CW4 LUIS F. LOZANO”.

- **CALLE CW4 LUIS F. LOZANO**

Los límites cardinales son:

- **Norte con Sector La Roseta**
- **Sur con Iglesia Pentecostal M.I**
- **Este con carretera PR 160**
- **Oeste con Sector Roca Dura**

SECCIÓN 2DA: Se informe a la Secretaría de Salud Ambiental y Transportación de Vega Baja para la preparación e instalación de rótulo.

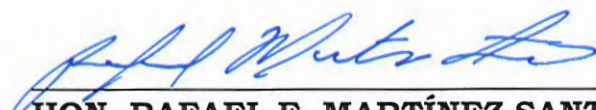
PROYECTO DE ORDENANZA NÚM. 69
ORDENANZA NÚM. 63


SERIE: 2024-2025

SECCIÓN 3RA: Copia de esta Ordenanza será remitida al Servicio Postal de Vega Baja y a las agencias pertinentes.


SECCIÓN 4TA: Esta Ordenanza entrará en vigor luego de ser aprobada por la Legislatura Municipal y ratificada por el Alcalde de nuestra ciudad.

APROBADO POR LA LEGISLATURA MUNICIPAL, HOY, 12 DE MARZO DE 2025.


HON. RAFAEL E. MARTÍNEZ SANTOS
PRESIDENTE LEGISLATURA


ROCHELly RIVERA COSME
SECRETARIA LEGISLATURA

APROBADO POR EL ALCALDE, HOY, 14 DE MARZO DE 2025.


HON. MARCOS CRUZ MOLINA
ALCALDE